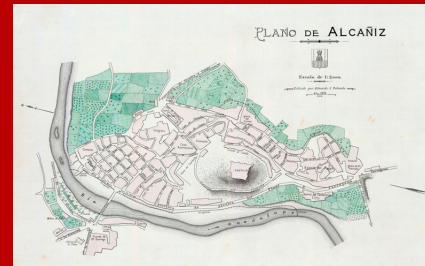


Documentación gráfica histórica

Mapas y planos de Alcañiz

s. XVIII – s. XX

Archivo Municipal de Alcañiz



Exposición virtual
Septiembre, 2021

- Esta muestra de documentación gráfica histórica de Alcañiz, recopilada por el Archivo Municipal, la integran mapas y planos de la ciudad de una cronología muy amplia: del siglo XVIII al XX. Algunos de ellos trascienden del ámbito local y en otros se detallan zonas concretas y edificios de la población. Permiten un mejor conocimiento de episodios históricos trascendentes como la Batalla de Alcañiz de 1809, así como la progresiva transformación de conjuntos singulares como el castillo calatravo.
- Los documentos originales de las imágenes digitales que se presentan se conservan en el Archivo Municipal de Alcañiz y en otros fondos documentales. Reflejan el interés por reconstruir nuestra historia en base a la información aportada por nuestros propios fondos y a la ofrecida por otras instituciones y publicaciones.
- Entre las piezas expuestas destaca un interesante mapa de Alcañiz y su entorno, cuyo original se conserva en el Archivo del barón de Valdeolivos, instalado en el palacio familiar de los Valdeolivos o Casa Ric de Fonz (Huesca). Su vínculo con nuestro territorio se establece en el siglo XVIII, cuando Pascual Antonio Ric y Exea —primer barón de Valdeolivos por nombramiento de Carlos III— llega a ser corregidor de Alcañiz. La incorporación de este mapa a nuestro Archivo Histórico Digital ha sido posible gracias a la autorización expresa de la Dirección General de Cultura del Gobierno de Aragón.
- Así mismo, nos satisface mostrar la imagen digital del plano de Alcañiz editado por Eduardo Jesús Taboada —notario e historiador, autor de *Mesa Revuelta*— en 1919. El original de este plano ha sido adquirido recientemente por el Ayuntamiento de Alcañiz, para incorporarlo al valioso fondo documental privado de E.J. Taboada que nuestro archivo posee, gracias a la generosa donación que en su día hicieron sus familiares.

- Esta exposición se enmarca en la concepción de nuestro Archivo como 'casa de la memoria' y servicio cultural que pretende acercar a los ciudadanos las fuentes documentales e impulsar la recuperación de la memoria colectiva. Se ofrece como un eslabón o elemento de enlace entre el conocimiento de lo global y los grandes hechos de la historia con los sucesos que definen e identifican el ámbito local.
- Así mismo, con esta muestra se pretende hacer visible el trabajo cotidiano del Archivo, con la progresiva incorporación de nueva documentación a sus fondos. Fundamental es y va a ser todavía más en el futuro la localización, identificación y ofrecimiento a sus usuarios por parte de los archivos municipales de la documentación conservada en otros centros, una vez que muchos de ellos han iniciado o intensificado la digitalización de sus fondos. Todo un reto, imprescindible y apasionante, para los archivos del siglo XXI.



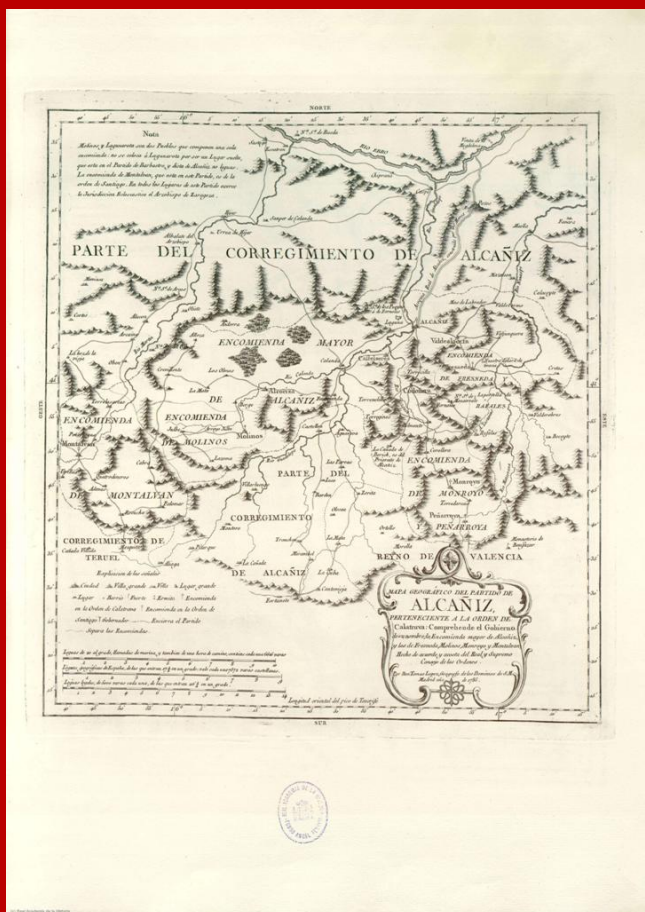
Mapa de Alcañiz y su entorno
Siglo XVIII
Casa Palacio de los barones de Valdeolivos
Fonz (Huesca). *Gobierno de Aragón*



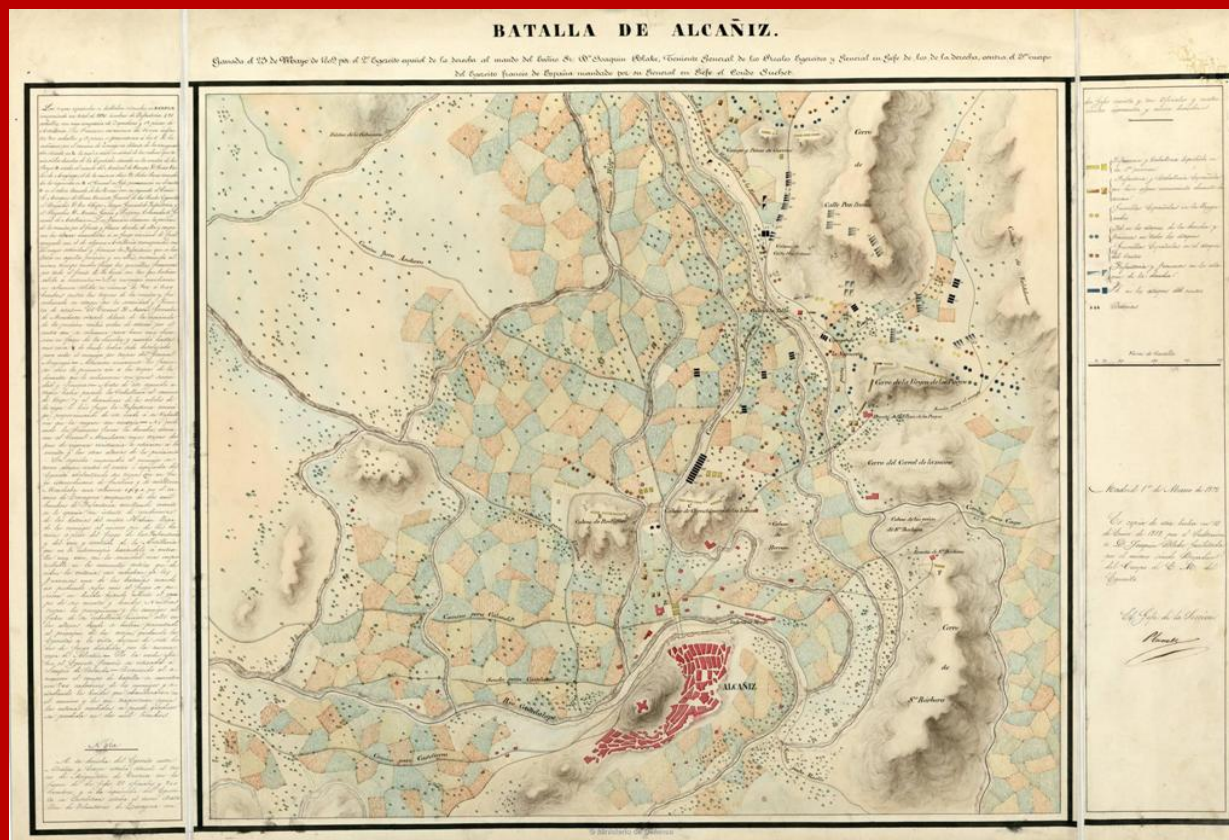
Vista septentrional de la ciudad de Alcañiz

Juan Fernando Palomino / 1779

Publicado en el *Atlante español, ó Descripcion general geográfica, cronológica, è histórica de España... sacado a luz por D. Bernardo Espinalt y García .../ 1778-1795*



Mapa geográfico del Partido de Alcañiz,
perteneciente a la Orden de Calatrava...
Tomás López / 1785
Real Academia de la Historia



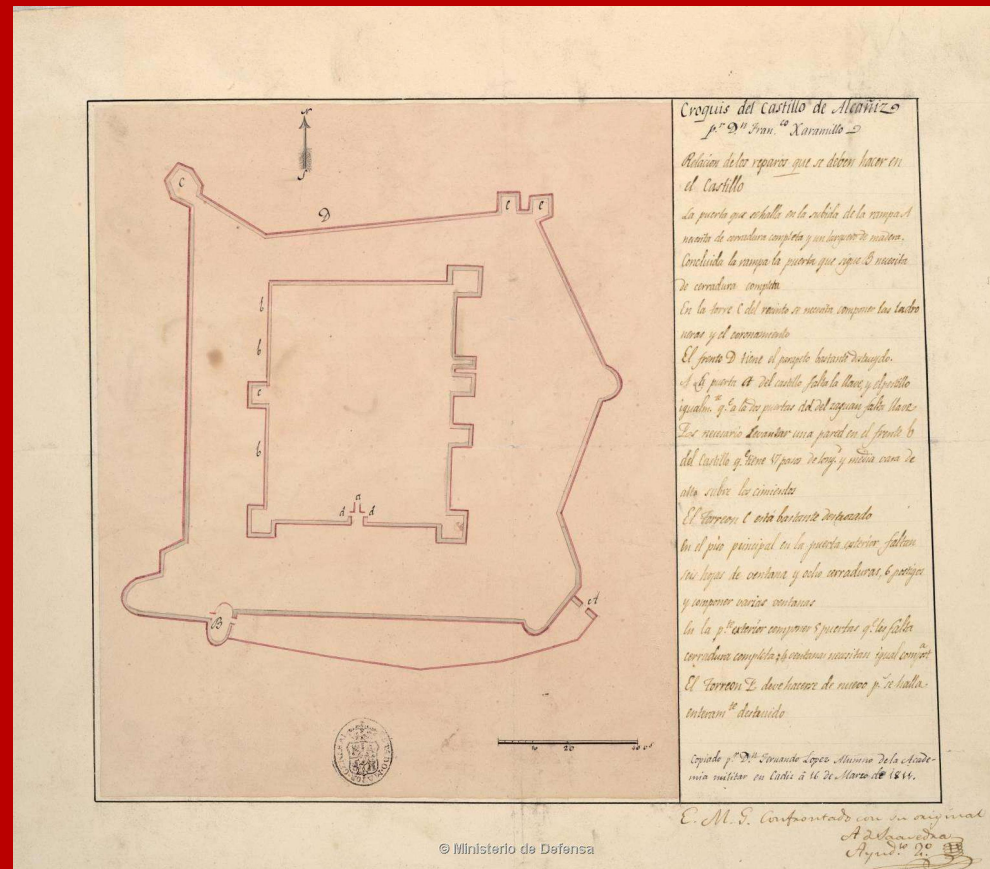
Batalla de Alcañiz.
Ganada el 23 de mayo de 1809...
Alejandro Planell y Soto / 1, marzo, 1859
Copia de otra hecha por Joaquín Blake en 1818
Centro Geográfico del Ejército



Croquis de Alcañiz y sus inmediaciones
Anastasio de Navas / 20, marzo, 1811 / copia
Centro Geográfico del Ejército



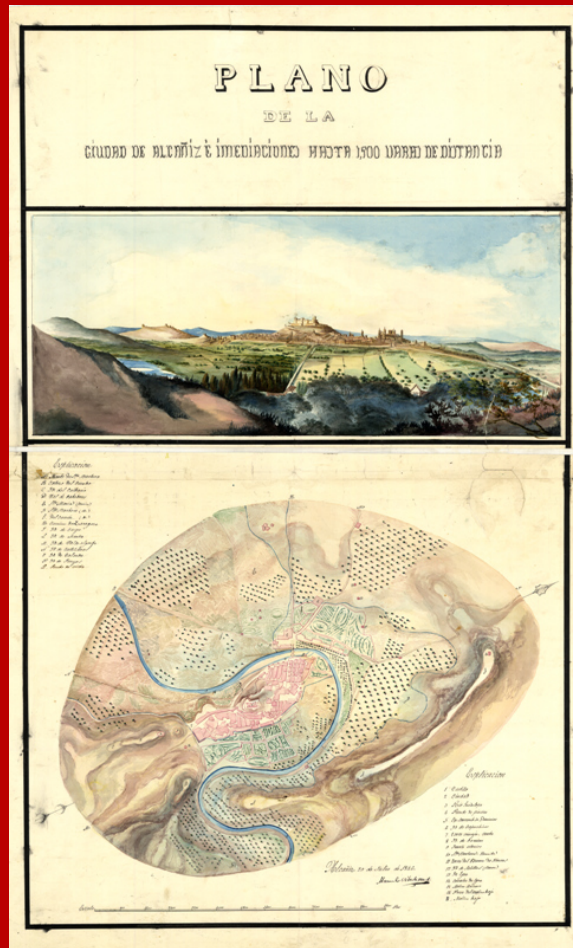
Croquis que manifiesta la posición de la Ciudad de Alcañiz
Wenceslao de Heredia / 27, enero, 1823 / copia
Centro Geográfico del Ejército



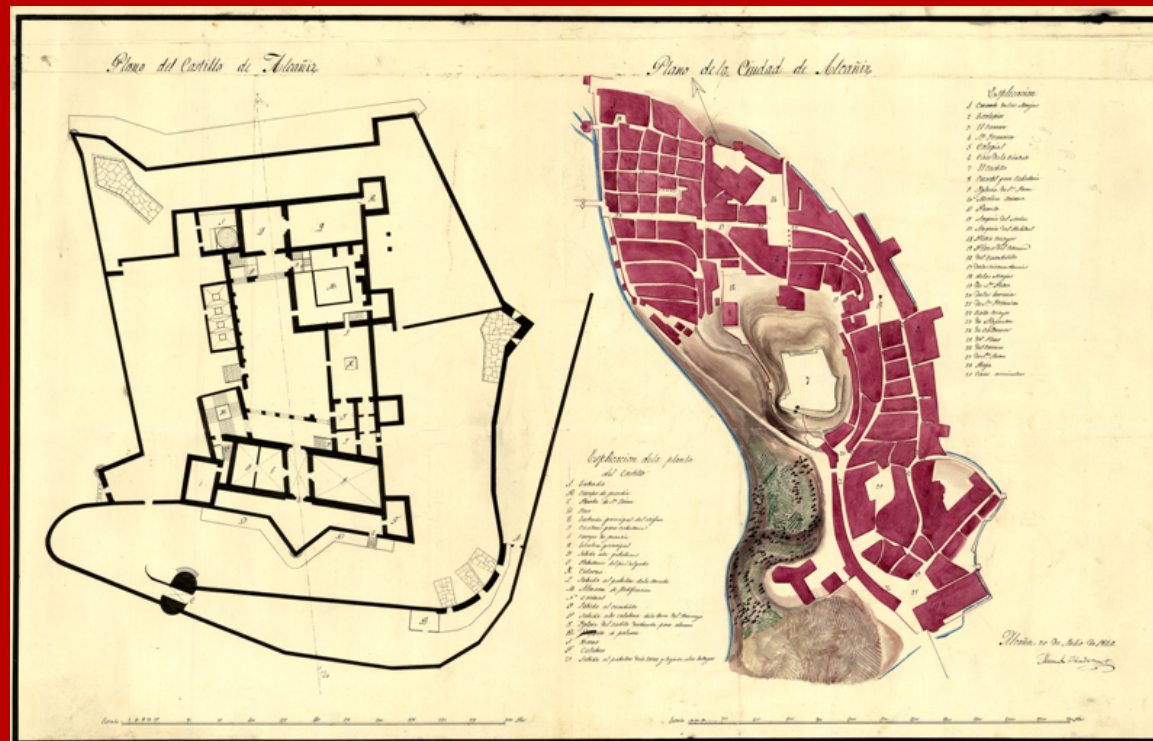
Croquis del castillo de Alcañiz por don Francisco Xaramillo (1809)

Fernando López / 16, marzo, 1811

Centro Geográfico del Ejército



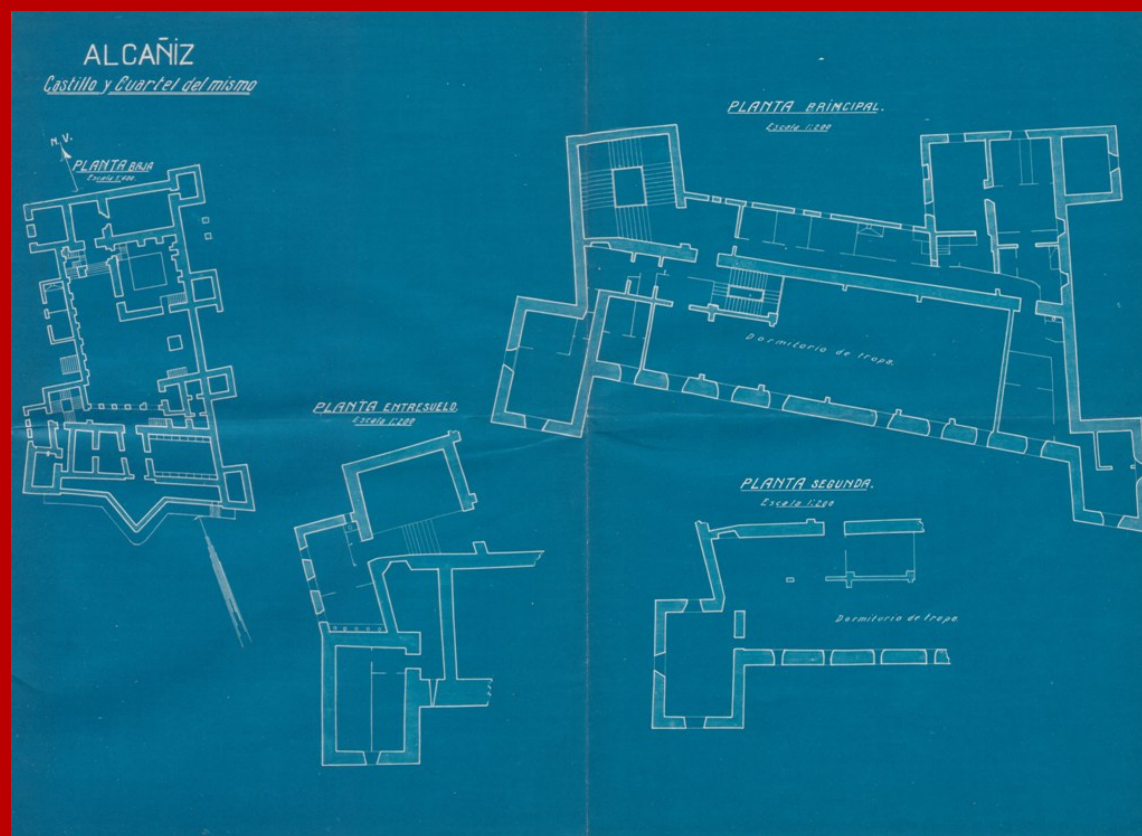
Plano de la ciudad de Alcañiz e inmediaciones
Manuel Vilademunt / 20 de julio de 1846
Centro Geográfico del Ejército



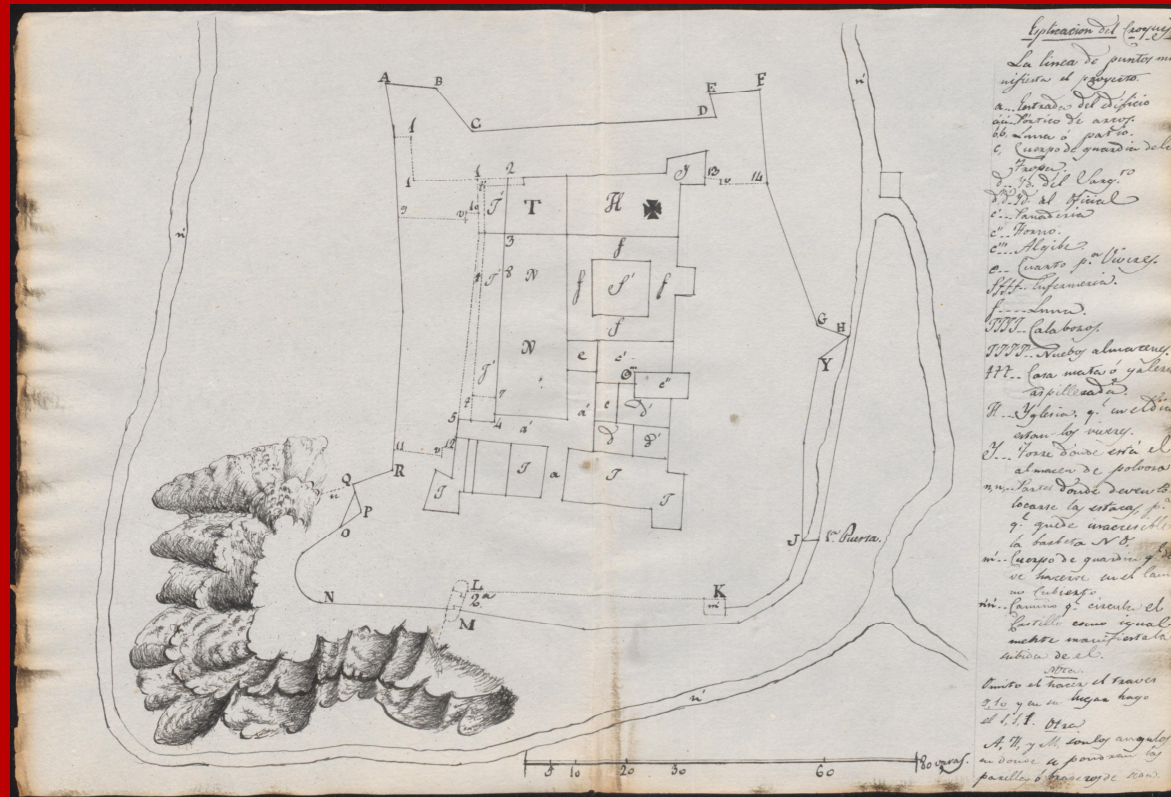
Planos del castillo y de la ciudad de Alcañiz
 Manuel Vilademunt / 20 de julio de 1846
 Centro Geográfico del Ejército



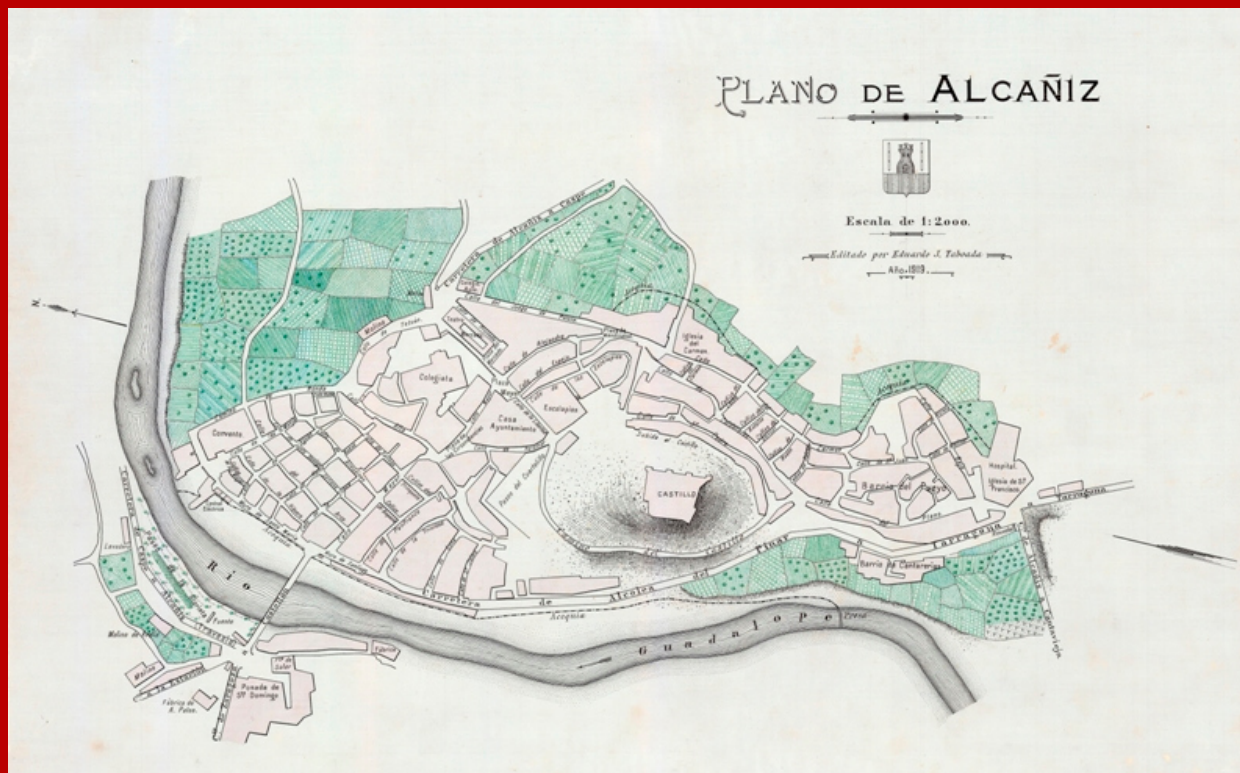
Croquis del castillo de Alcañiz y terreno inmediato
José Moreno / 18 de julio de 1867
Centro Geográfico del Ejército



Castillo y cuartel del mismo. Alcañiz
Anónimo / 1917
Archivo General Militar de Segovia



Planos de ingeniería del castillo de Alcañiz
 Anónimo / 1917
 Archivo General Militar de Segovia



Plano de Alcañiz

Editado por Eduardo Jesús Taboada Cabañero / 1919
Archivo Municipal de Alcañiz. Fondo de Eduardo J. Taboada
Copia del original adquirido en julio de 2021



Plano de Alcañiz

Joaquín Gállego Urruela (ingeniero) / 1921

Archivo Municipal de Alcañiz. AMAL, sig. 1800

Proyecto técnico de abastecimiento de aguas potables